



ประกาศสำนักงานคณะกรรมการการเลือกตั้งประจำจังหวัดมหาสารคาม
เรื่อง การรับฟังความคิดเห็นและข้อเสนอแนะต่อรูปแบบการแบ่งเขตเลือกตั้ง
สมาชิกสภาเทศบาลตำบลวาปีปทุม อำเภอวาปีปทุม จังหวัดมหาสารคาม

ด้วยพระราชบัญญัติการเลือกตั้งสมาชิกสภาท้องถิ่นหรือผู้บริหารท้องถิ่น พ.ศ. ๒๕๖๒ และระเบียบคณะกรรมการการเลือกตั้งว่าด้วยการเลือกตั้งสมาชิกสภาท้องถิ่นหรือผู้บริหารท้องถิ่น พ.ศ. ๒๕๖๒ ผลบังคับใช้และได้กำหนดหลักเกณฑ์และวิธีการแบ่งเขตเลือกตั้งสมาชิกสภาท้องถิ่นไว้ โดยเทศบาลตำบลวาปีปทุม มีจำนวนราษฎรตามประกาศจำนวนราษฎร ณ วันที่ ๓๑ ธันวาคม ๒๕๖๒ จำนวน ๔,๙๙๐ คน มีสมาชิกสภาเทศบาลตำบลวาปีปทุมได้ ๑๒ คน จึงได้แบ่งเขตเลือกตั้งสมาชิกสภาเทศบาลตำบลวาปีปทุมเป็น ๒ เขตเลือกตั้ง

เพื่อให้การแบ่งเขตเลือกตั้งสมาชิกสภาเทศบาลตำบลวาปีปทุม เป็นไปตามที่กฎหมายกำหนด อาศัยอำนาจตามข้อ ๑๓ ของระเบียบคณะกรรมการการเลือกตั้งว่าด้วยการเลือกตั้งสมาชิกสภาท้องถิ่นหรือผู้บริหารท้องถิ่น พ.ศ. ๒๕๖๒ ซึ่งได้จัดทำรูปแบบการแบ่งเขตเลือกตั้งสมาชิกสภาเทศบาลตำบลวาปีปทุม จำนวน ๓ รูปแบบ และปิดประกาศเพื่อรับฟังความคิดเห็นและข้อเสนอแนะจากประชาชนในเขตเลือกตั้ง รายละเอียดปรากฏตามเอกสารแนบท้ายประกาศ หรือสามารถดาวน์โหลดเอกสารได้ทางเว็บไซต์ของสำนักงานคณะกรรมการการเลือกตั้งประจำจังหวัดมหาสารคาม (<http://www.ect.go.th/mahasarakham>)

ทั้งนี้ หากประชาชนในเขตเลือกตั้งผู้ใดประสงค์จะแสดงความคิดเห็นหรือมีข้อเสนอแนะเกี่ยวกับรูปแบบการแบ่งเขตเลือกตั้งสมาชิกสภาเทศบาลตำบลวาปีปทุม ขอให้กรอกแบบฟอร์มหรือทำเป็นหนังสือยื่นต่อผู้อำนวยการการเลือกตั้งประจำจังหวัดมหาสารคาม ได้ที่สำนักงานคณะกรรมการการเลือกตั้งประจำจังหวัดมหาสารคาม ศูนย์ราชการจังหวัดมหาสารคาม เลขที่ ๔๐๕ หมู่ ๑๑ ตำบลแวงน่าง อำเภอเมืองมหาสารคาม จังหวัดมหาสารคาม ๔๔๐๐๐ ภายในสิบวันนับตั้งแต่วันปิดประกาศ (ระหว่างวันที่ ๑๔ - ๒๓ กุมภาพันธ์ ๒๕๖๓) เพื่อรวบรวมส่งให้คณะกรรมการแบ่งเขตเลือกตั้งสมาชิกสภาท้องถิ่นจังหวัดมหาสารคามต่อไป

จึงประกาศให้ทราบโดยทั่วกัน

ประกาศ ณ วันที่ ๑๔ กุมภาพันธ์ พ.ศ. ๒๕๖๓

(นายวัชร สีสาร์)

ผู้อำนวยการการเลือกตั้งประจำจังหวัดมหาสารคาม

การแบ่งเขตเลือกตั้งสมาชิกสภาเทศบาลวาปีปทุม

๑. เทศบาลตำบลวาปีปทุม อำเภอวาปีปทุม รูปแบบที่ ๑

เขตเลือกตั้ง	จำนวนสมาชิก	ท้องที่ที่ประกอบเป็นเขตเลือกตั้ง
๑	๖	หมู่ที่ ๑ วาปี หมู่ที่ ๒ หนองแสง (ยกเว้นฝั่งทิศใต้ถนนหลักเมืองบรรจถนนประชารัตน์) หมู่ที่ ๒๕ เมืองใหม่
๒	๖	หมู่ที่ ๒ หนองแสง (เฉพาะฝั่งทิศใต้ถนนหลักเมืองบรรจถนนประชารัตน์) หมู่ที่ ๓ สำโรง หมู่ที่ ๔ หนองคู หมู่ที่ ๕ ดอนบม

๒. เทศบาลตำบลวาปีปทุม อำเภอวาปีปทุม รูปแบบที่ ๒

เขตเลือกตั้ง	จำนวนสมาชิก	ท้องที่ที่ประกอบเป็นเขตเลือกตั้ง
๑	๖	หมู่ที่ ๑ วาปี หมู่ที่ ๒ หนองแสง (ยกเว้นฝั่งทิศใต้ถนนหลักเมืองบรรจถนนสุขาภิบาล ๔) หมู่ที่ ๒๕ เมืองใหม่
๒	๖	หมู่ที่ ๒ หนองแสง (เฉพาะฝั่งทิศใต้ถนนหลักเมืองบรรจถนนสุขาภิบาล ๔) หมู่ที่ ๓ สำโรง หมู่ที่ ๔ หนองคู หมู่ที่ ๕ ดอนบม

๓. เทศบาลตำบลวาปีปทุม อำเภอวาปีปทุม รูปแบบที่ ๓

เขตเลือกตั้ง	จำนวนสมาชิก	ท้องที่ที่ประกอบเป็นเขตเลือกตั้ง
๑	๖	หมู่ที่ ๑ วาปี หมู่ที่ ๒ หนองแสง (เฉพาะด้านทิศเหนือของถนนหลักเมือง) หมู่ที่ ๕ ดอนบม หมู่ที่ ๒๕ เมืองใหม่
๒	๖	หมู่ที่ ๒ หนองแสง (ยกเว้นด้านทางทิศเหนือของถนนหลักเมือง) หมู่ที่ ๓ สำโรง หมู่ที่ ๔ หนองคู

ประกาศ ณ วันที่ ๑๔ กุมภาพันธ์ พ.ศ. ๒๕๖๓

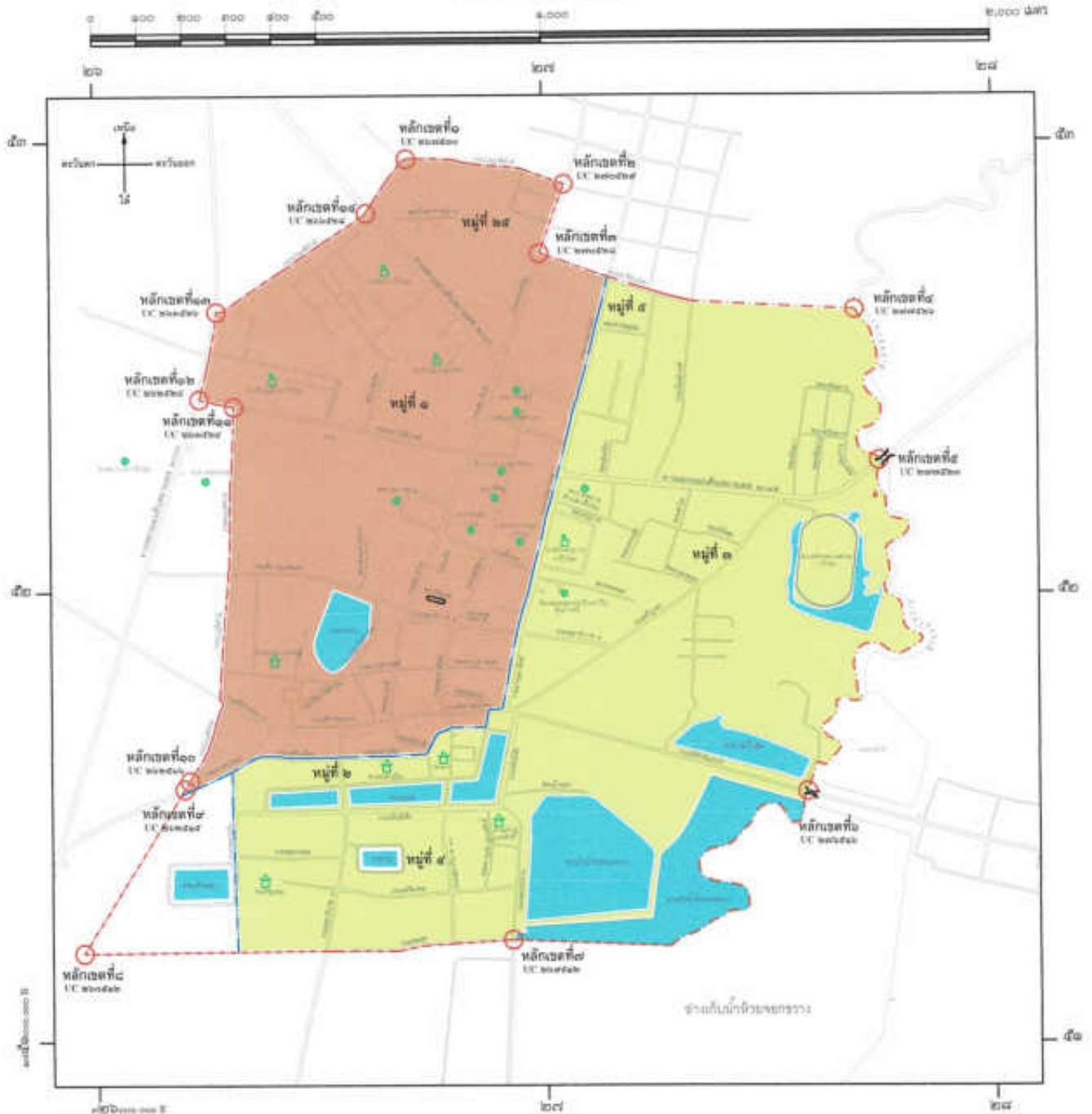


(นายวิษระ สีสาร)

ผู้อำนวยการการเลือกตั้งประจำจังหวัดมหาสารคาม

แผนที่แบ่งเขตเลือกตั้ง สมาชิกสภาเทศบาลตำบลวชิรวิบูลย์
 ตำบลวชิรวิบูลย์ อำเภอวชิรวิบูลย์ จังหวัดมหาสารคาม
 รูปแบบที่ ๑

มาตราส่วน ๑:๕๐,๐๐๐

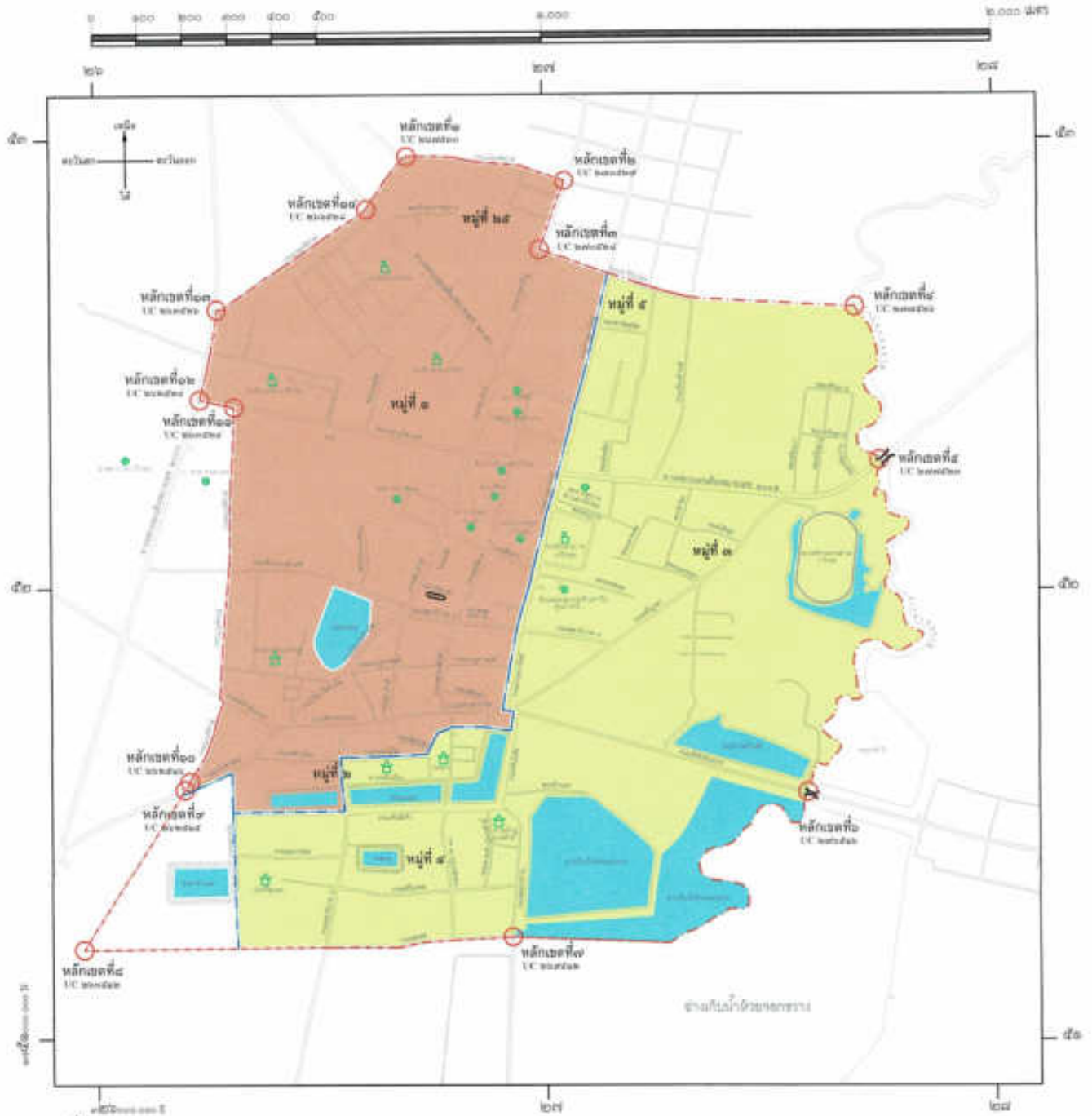


เครื่องหมาย

- | | | | | | |
|--|----------------------|--|-------------------------------|--|-------------------|
| | เขตเทศบาล | | สถานที่ราชการ | | เขตเลือกตั้งที่ ๑ |
| | ทางหลวง ถนน | | วัด ศาสนสถาน | | เขตเลือกตั้งที่ ๒ |
| | ทางลูกรัง ดินถนนอ่อน | | มหาวิทยาลัย วิทยาลัย โรงเรียน | | เขตเลือกตั้ง |
| | ทางเดินระบาย | | สถานีอนามัย | | |
| | สะพาน | | | | |
| | หนอง บึง | | | | |
| | แม่น้ำ คลอง ฝาย | | | | |

แผนที่แบ่งเขตเลือกตั้ง สมาชิกสภาเทศบาลตำบลวชิรวิทย์
 ตำบลวชิรวิทย์ อำเภอวชิรวิทย์ จังหวัดมหาสารคาม
 รูปแบบที่ ๒

มาตราส่วน ๑:๑๐,๐๐๐

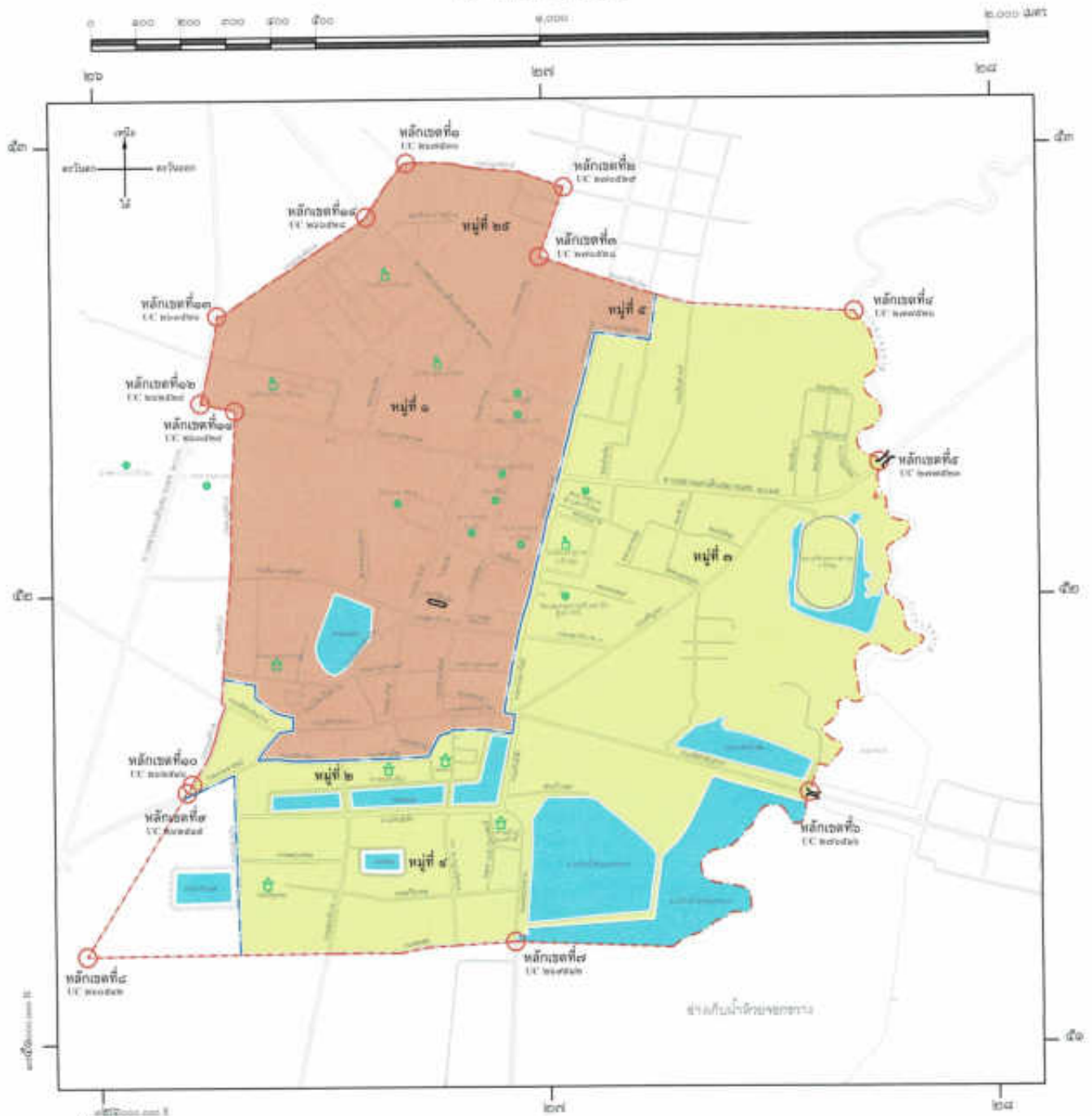


เครื่องหมาย

- | | | | | | |
|--|-----------------------|--|-------------------------------|--|-------------------|
| | เขตเทศบาล | | สถานที่ราชการ | | เขตเลือกตั้งที่ ๑ |
| | ทางหลวง ถนน | | วัด ศาลาชุมชน | | เขตเลือกตั้งที่ ๒ |
| | ถนนลูกรัง พื้นถนนอ่อน | | มหาวิทยาลัย วิทยาลัย โรงเรียน | | เขตเลือกตั้ง |
| | ถนนดินร่วน | | สถานีอนามัย | | |
| | สะพาน | | | | |
| | หนอง บึง | | | | |
| | แม่น้ำ คลอง ฝาย | | | | |

แผนที่แบ่งเขตเลือกตั้ง สมาชิกสภาเทศบาลตำบลลาวาปีปทุม
 ตำบลลาวาปีปทุม อำเภอลาวาปีปทุม จังหวัดมหาสารคาม
 รูปแบบที่ ๓

มาตราส่วน ๑:๑๐,๐๐๐



เครื่องหมาย

- | | | | | | |
|--|-------------------------|--|-------------------------------|--|-------------------|
| | เขตเทศบาล | | สถานศึกษา | | เขตเลือกตั้งที่ ๑ |
| | ทางหลวง ถนน | | วัด ศาลาการ | | เขตเลือกตั้งที่ ๒ |
| | ถนนลูกรัง พื้นทางเลื่อน | | มหาวิทยาลัย วิทยาลัย โรงเรียน | | เขตเลือกตั้ง |
| | ถนนดินร่วน | | สถานีอนามัย | | |
| | สะพาน | | | | |
| | หนอง บึง | | | | |
| | แม่น้ำ คลอง ห้วย | | | | |